






























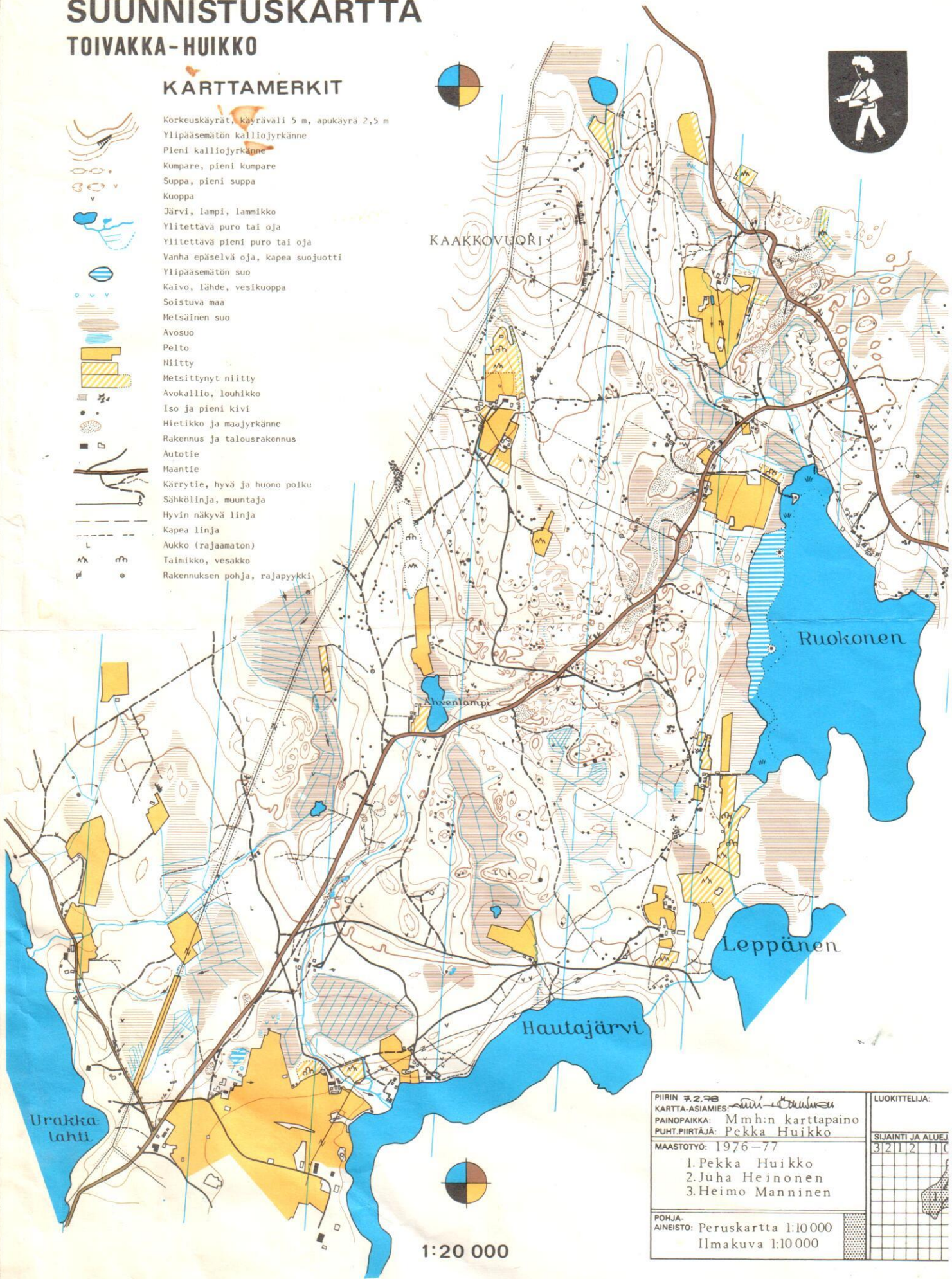


# SUUNNISTUSKARTTA TOIVAKKA-HUIKKO

## KARTTAMERKIT

-  Korkeuskäyrät, käyräväli 5 m, apukäyrä 2,5 m
-  Ylipäsemätön kalliojyrkäne
-  Pieni kalliojyrkäne
-  Kumpare, pieni kumpare
-  Suppa, pieni suppa
-  Kuoppa
-  Järvi, lampi, lammikko
-  Ylitettava puro tai oja
-  Ylitettava pieni puro tai oja
-  Vanha epäselvä oja, kapea suojuotti
-  Ylipäsemätön suo
-  Kaivo, lähde, vesikuoppa
-  Soistuva maa
-  Metsäinen suo
-  Avosuo
-  Pelto
-  Niitty
-  Metsittynyt niitty
-  Avokallio, louhikko
-  Iso ja pieni kivi
-  Hietikko ja maajyrkäne
-  Rakennus ja talousrakennus
-  Autotie
-  Maantie
-  Kärrytie, hyvä ja huono polku
-  Sähkölinja, muuntaja
-  Hyvin näkyvä linja
-  Kapea linja
-  Aukko (rajaamaton)
-  Taimikko, vesakko
-  Rakennuksen pohja, rajapyykki



1:20 000

PIIRIN 72.78 KARTTA-ASIAMIES: <i>Pekka Huikko</i> PAINOAIKKA: Mm:h:n karttapaino PUHT.PIIRTAJA: Pekka Huikko	LUOKITTELIJA: SIJAINTI JA ALUE: 32112 TC
MAASTOTYÖ: 1976-77 1. Pekka Huikko 2. Juha Heinonen 3. Heimo Manninen	
POHJA- AINEISTO: Peruskartta 1:10 000 Ilmakuva 1:10 000	